

## 資料リスト

### 1 戦前までの竹島の領有経緯

番号	内容	作成年月日	所蔵機関
資料1	竹島渡海御免の達書(写)	1618年(元和4年)	米子市立山陰歴史館
資料2	竹島渡海船の葵紋入り船印	17世紀(推定)	米子市立山陰歴史館
資料3	延宝九年西ノ歳二御巡見様御宿申上候覚	1681年(延宝9年)	島根県竹島資料室
資料4	亀山庄左衛門から大谷九右衛門勝実宛てた書簡	1660年(万治3年)9月	島根県竹島資料室
資料5	鬱陵島渡海禁止老中奉書(写)	1696年(元禄9年)	鳥取県立博物館
資料6	竹島貸下願い附函(写)	1904年(明治37年)	島根県公文書センター
資料7	閣議決定書「隠岐島ヲ距ル西北八十五哩ニ在ル無人島ヲ竹島ト名ケ島根県所属隠岐島司ノ所管ト為ス」	1905年(明治38年)1月28日	国立公文書館
資料8	1905年 島根県告示40号	1905年(明治38年)2月22日	島根県公文書センター
資料9	経緯度実測原簿	1908年(明治41年)8月	海上保安庁海洋情報部
資料10	竹島官有地台帳	1905年(明治38年)5月17日	島根県公文書センター
資料11	明治42年 勅令54号	1909年(明治42年)3月29日	国立公文書館
資料12	島根県令第8号	1906年(明治39年)3月1日	島根県公文書センター
資料13	官有物貸下料	1925年(大正14年)	島根県公文書センター
資料14	官報(第6586号)	1905年(明治38年)6月6日	国立国会図書館
資料15	1905年 島根県令第18号	1905年(明治38年)4月14日	島根県公文書センター
資料16	島根県農第1926号	1905年(明治38年)6月5日	島根県公文書センター
資料17	1921年 島根県令第21号	1921年(大正10年)4月1日	島根県公文書センター
資料18	鉱業事項(商工省)試掘権許可	1939年(昭和14年)9月19日	島根県立図書館
4頁	小谷伊兵衛より差出候竹嶋之絵図	1696年(元禄9年)頃(推定)	鳥取県立博物館
5頁	「日本図」(シーボルト)	1840年(天保11年)	国立歴史民俗博物館

### 2 サンフランシスコ平和条約における竹島の扱いと韓国の行動

番号	内容	作成年月日	所蔵機関
資料1	米英共同草案	1951年(昭和26年)5月3日	英国国立公文書館(公財)日本国際問題研究所提供
資料2	米英協議議事録	1951年(昭和26年)5月2日	英国国立公文書館
資料3	アチソン国務長官宛て書簡	1951年(昭和26年)7月19日	米国国立公文書館
資料4	米国の回答(いわゆるラスク書簡)	1951年(昭和26年)8月10日	米国国立公文書館
資料5	米国の抗議	1952年(昭和27年)2月11日	韓国外交史料館
資料6	島根県、海上保安庁合同調査写真	1953年(昭和28年)6月27日	島根県竹島資料室
資料7	ヴァン・フリート特命大使報告書	1954年(昭和29年)9月30日	米国国立公文書館
資料8	在日英国大使館本国宛電報	1953年(昭和28年)7月15日	英国国立公文書館


# 竹島

内閣官房領土・主権対策企画調整室



## 領土・主権展示館

NATIONAL MUSEUM OF  
TERRITORY AND SOVEREIGNTY



次の世代へつなぐ、日本の領土と人々の想い

所在地 東京都千代田区霞が関3-8-1 虎ノ門ダイビルイースト1階

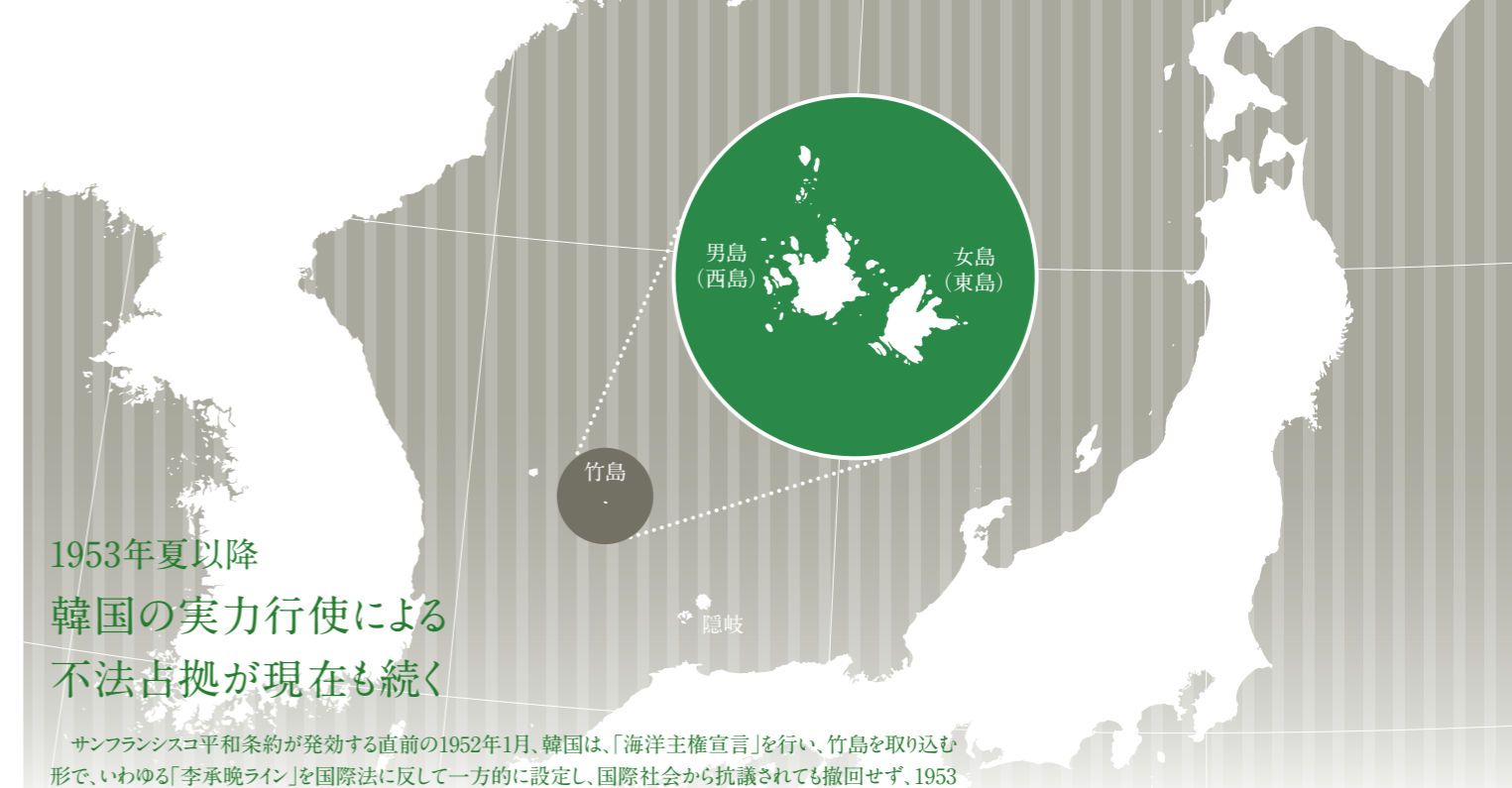
<https://www.cas.go.jp/jp/ryodo/index.html>

## 日本の基本的な立場

竹島は、歴史的事実に照らしても、  
かつ国際法上も明らかに日本固有の領土です。

韓国による竹島の占拠は、  
国際法上何ら根拠がないまま行われている不法占拠であり、  
韓国がこのような不法占拠に基づいて竹島に対して行う  
いかなる措置も法的な正当性を有するものではありません。

日本は竹島の領有権をめぐる問題について、国際法にのっとり、  
冷静かつ平和的に紛争を解決する考えです。



## 1953年夏以降 韓国の実力行使による 不法占拠が現在も続く

サンフランシスコ平和条約が発効する直前の1952年1月、韓国は、「海洋主権宣言」を行い、竹島を取り込む形で、いわゆる「李承晩ライン」を国際法に反して一方的に設定し、国際社会から抗議されても撤回せず、1953年から1954年にかけて、日本の巡視船への銃撃などを行い、竹島を実力行使によって不法占拠しました。

その後、日本と韓国は、正式な外交文書を通じて自国の領土である理由を主張し合いましたが、議論は平行線でした。日本は韓国に対し、国際法に基づく解決を求め、1954年、1962年、2012年に国際司法裁判所に付託することを提案しましたが、韓国は、これを拒否しています。

韓国は、不法占拠した竹島において、接岸施設、ヘリポートなどの建設、政府高官等の上陸、軍事演習等の活動を継続するとともに、独自の主張に基づいて竹島が韓国領であると教育を行っています。

### 竹島

隠岐諸島の北西約158km、北緯37度14分、東経131度52分の日本海上に浮かぶ島。女島(東島)、男島(西島)の2つの島とその周辺の数十の小島からなる群島。島根県隠岐の島町に属する。総面積約0.20km<sup>2</sup>。

## 目次

CONTENTS

### 1 戦前までの竹島の領有経緯 江戸期の利用と島根県への編入

#### 1 鬱陵島・竹島への渡海許可と その後の鬱陵島渡海禁止

3-4頁

1618年 江戸幕府が米子(鳥取県)の町人に鬱陵島までの渡海を許可。その後、竹島への渡海も許可

1693-96年 元禄竹島一件 鬱陵島への渡海禁止  
竹島への渡海は禁止されず

■ 安龍福とは何者?

#### 2 明治期における 竹島の島根県編入

5-6頁

- 開国～明治政府による近代国家建設
- 鬱陵島の名称や場所の一時的な混乱

1905年1月28日 閣議決定により、竹島を島根県に編入

#### 3 竹島に対する継続的な行政権の行使 | 7-8頁

所轄	1905年5月 官有地台帳に登録 1909年3月29日 管轄区域を勅令で指定
登記	1905年6月6日 商業登記
課税等	1906年3月1日 アシカ漁に課税 1906年～ 官有地使用料徴収

産業取締・許認可	1905年4月14日 アシカ漁を知事の許可漁業に指定
	1905年6月5日 アシカ漁許可鑑札を交付
	1921年4月1日 竹島のノリやワカメの採取を許可
	1936年6月6日 燐鉍試掘権を許可

### 2 サンフランシスコ平和条約における竹島の扱いと韓国の行動

#### 1 終戦と平和条約締結に向けた交渉 | 9-10頁

1945年8月 ポツダム宣言受諾

1951年5月 米英共同草案

1951年7月～8月 韓国が米国に草案修正を要請  
米国は韓国の要請を拒否

#### 2 平和条約の署名・発効と韓国がとった行動 | 11-12頁

1951年9月8日 サンフランシスコ平和条約署名

1952年1月～ 韓国大統領「海洋主権宣言」発出  
李承晩ラインの設定  
日、米等による抗議

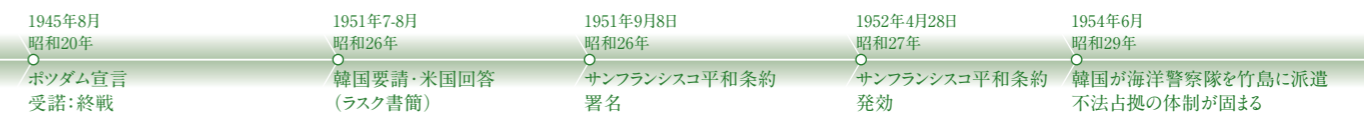
1952年4月28日 サンフランシスコ平和条約発効、占領終了

1953年7月～ 海上保安庁巡視船へくらに対する銃撃事件  
韓国による竹島不法占拠

#### 3 国際法に基づく平和的解決を目指す日本の取組 | 13-14頁

1954年、1962年、2012年 日本は国際司法裁判所への付託を提案、  
韓国は拒否

- 国際社会の法と秩序を尊重する日本の対応
- 国際裁判によって領土紛争を解決した例
- 証拠資料を見る際のポイント





# 1 戦前までの竹島の領有経緯

江戸期の利用と島根県への編入

## 1 鬱陵島・竹島への渡海許可とその後の鬱陵島渡海禁止

17世紀、日本人が政府(江戸幕府)公認の下で鬱陵島に渡る際、その途中にある竹島にも立ち寄るようになりました。

日本は、遅くとも17世紀半ばには、竹島に対する領有権を確立しました。

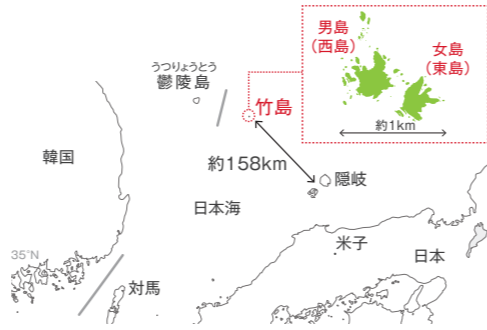
1618年

### 江戸幕府が米子(鳥取県)の町人に鬱陵島までの渡海を許可。その後、竹島への渡海も許可

廻船業を営む米子の町人であった大谷甚吉と村川市兵衛は、材木や海産物が豊富な無人島であった鬱陵島への渡海を江戸幕府に願い出ました。幕府から許可を得た大谷、村川両家は、毎年1年交代で鬱陵島へ渡海し、事業を行いました。

隠岐から鬱陵島までの道筋にある竹島は、渡航の目標や船がかり(停泊地)、また、アシカやアワビ漁獲の好地として利用されました。

資料1-4



資料2 竹島渡海船の葵紋入り船印

江戸時代に鬱陵島と竹島に渡海した大谷家が、幕府から拝領した船印の旗。渡海の際に、船に掲げていたとされる。17世紀(推定) 所蔵: 米子市立山陰歴史館

### 資料4 龜山庄左衛門から大谷九右衛門 勝実宛てた書簡

1660年(万治3年)9月の大谷九右衛門宛てた幕臣阿倍四郎五郎家来龜山庄左衛門の書簡。松嶋(現在の竹島)渡海につき阿倍四郎五郎が老中の内意を得たことが記されている。



所蔵: 島根県竹島資料室

資料抜粋(現代語訳) また、来年より竹嶋のうち(現在の鬱陵島同方向の)松嶋(現在の竹島)へ貴殿(大谷家のこと)の船が渡海するはずである旨先年四郎五郎(阿倍四郎五郎正權のこと)が御老中様の御内意を得ました。

龜山庄左衛門 1660年(万治3年)9月

### 資料1 竹島渡海御免の達書(写)

鬱陵島のこと(5頁参照)

1618年(1625年の説もある)、將軍が大谷、村川両家による鬱陵島渡海を許可したことを伝える文書(奉書)の写し。



1618年(元和4年) 所蔵: 米子市立山陰歴史館

### 資料抜粋(現代語訳)

伯耆国米子から竹島(現在の鬱陵島)へ先年渡海したとのこと。この度米子の町人村川市兵衛と大屋甚吉が渡海したいと申出ている件を上様に伺ったところ差し支えないと仰せられたので、その意を承知し渡海を申し付けてください。

### 大谷家が竹島に渡航していたことを示す資料

資料3 資料4

### 資料3 延宝九年酉ノ歳二御巡見様御宿申上候覚

1681年(延宝9年)5月大谷家に宿泊した幕府巡見役人の質問への九右衛門勝信の返答覚え。現在の竹島を將軍家網の代、24・5年前に拝領し、アシカ漁をしていることが記されている。



所蔵: 島根県竹島資料室 大谷九右衛門勝信 1681年(延宝9年) 写真は、大谷新九郎勝意筆写 1810年(文化11年)

### 資料抜粋(現代語訳)

殿有院様(徳川4代將軍家網のこと)御代、竹嶋(現在鬱陵島)の道筋に周囲20町ほどの小島があり、草木も無い岩山で、二十四五年前に阿倍四郎五郎様の仲介で拝領し渡海しております。この小島でもみちの魚(アシカのこと)の油を少々取っております。

1603年 慶長8年 江戸幕府開府  
1618年(1625年) 元和4年(寛永2年) 幕府が鬱陵島渡海を米子の町人に許可  
1633年 寛永10年 鎖国令  
幕府が竹島渡海を許可

1696年 元禄9年 鬱陵島渡海を禁止  
鳥取藩が竹島の絵図を作成し幕府に提出  
1836年 天保7年 竹島渡海を名目にした鬱陵島渡海事件が起こる

韓国の主張を見てみよう

### 韓国政府の主張(1) 朝鮮古文獻

独島は地理的に鬱陵島の一部として認識されてきました。

独島から最も近い韓国の鬱陵島(独島から87.4km)では、天気の良い日には肉眼で独島を眺めることができます。こうした地理的な特性から、独島は歴史的に鬱陵島の一部として認識されてきました。

こうした事実は、韓国の古文獻でも確認できます。例えば、朝鮮王朝初期の官撰書の『世宗実録』『地理志』(1454年)には、「于山(独島)・武陵(鬱陵島)……二島は互いに遠く離れておらず、天気の良い日には眺めることができる」と記されています。

特に、鬱陵島の周辺には多くの付属島嶼がありますが、天気の良い日に肉眼で見ることができるのは独島だけです。

出典:『韓国の美しい島 独島』p.5(韓国政府外交部)


解説

韓国は、朝鮮古文獻の于山(于山島)が竹島(韓国名:独島)であると主張しています。

朝鮮古文獻の「于山島」は、鬱陵島が存在しない島です。竹島を領有する証拠とはいえません。

韓国側が引用する『世宗実録』『地理志』の「于山武陵」に関する部分の続きには、太宗時代、金麟雨が「その島」に派遣したとあります。太宗時代の出来事をまとめた『太宗実録』では、金麟雨が于山島に派遣され、戻った際に産物の大竹などを献上、島には約15戸86人が住んでいたと報告しています。これだけの住民がいて、大竹が生える島は植生が乏しい岩の島である竹島ではあり得ません。

他に韓国が領有の根拠として挙げる『新增東国輿地勝覧』には、于山島と鬱陵島について、「よく晴れた日には峰頭の樹木や山のふもとの渚がはっきり見える、順風であれば二日で到達できる。于山と鬱陵は本来一つの島であるとも説かれる」とあります。これは朝鮮本土からの鬱陵島の見え方の話であり、樹木のない竹島の話ではあり得ません。



「八道経圖」 古典刊行会「新增東国輿地勝覧 自巻一至巻五十五」株式会社東国文化社発行(1958年(昭和33年)) 提供: 島根県竹島資料室

韓国の主張を見てみよう

### 韓国政府の主張(2) 安龍福の渡日

安龍福は、日本に対し、竹島が朝鮮領であると抗議。日本と朝鮮の交渉によって、竹島は朝鮮領となり、日本は竹島への日本人の渡航を禁止した。

韓国は、17世紀に安龍福という朝鮮人が日本に渡り、竹島は朝鮮の領土であると抗議したことをきっかけに、日本と朝鮮の間で交渉が行われ、鬱陵島と独島が韓国の領土であることが確認された、と主張しています。

17世紀、韓日政府間交渉(鬱陵島争奪=竹島一件)によって、鬱陵島とそれに属する独島が韓国領であることが確認されました。

安龍福は朝鮮王朝第19代国王・肅宗時代(1661~1720)の人物で、1693年鬱陵島で日本人に拉致されるなどで2度にわたり渡日しました。1693年の安龍福拉致事件は朝日間で鬱陵島の領有権をめぐる紛争(鬱陵島争奪=竹島一件)が起こるきっかけになり、その交渉過程で鬱陵島と独島の所属が明らかになったことに意味があります。1696年の安龍福の2度目の渡日と関連して、『肅宗実録』は安龍福が鬱陵島で遭遇した日本の漁民に「松島は子山島(独島)であり、朝鮮の領土である」といい、日本に渡って朝鮮領である鬱陵島と独島への日本の侵犯に対して抗議したと供述したことを記録しています。

出典:『韓国の美しい島 独島』p.7,20(韓国政府外交部)

解説

安龍福の1696年の渡日は、日朝交渉に影響を与えず。

安龍福が2度目の渡日を行ったのは1696年5月。一方、幕府は1696年1月に大谷家・村川家の鬱陵島への渡海をすでに禁止していました。したがって、安龍福の2度目の渡日は、日本側の渡航禁止の意思決定に何ら影響を与えていません。その後、対馬藩は、大谷家・村川家の鬱陵島渡海を禁止したことを朝鮮王朝に伝達、朝鮮王朝からはそのことを「良幸」とする書簡を対馬藩に送っています。このように、日本側が朝鮮側に伝達したのは大谷家・村川家の鬱陵島渡海禁止のみであって、日朝間のやりとりには現在の竹島は登場しません。


安龍福は朝鮮国を代表せず。

韓国は、安龍福が1696年5月に日本に2度目の渡航を行い、竹島は朝鮮領であると抗議したと主張しています。しかし、安龍福の行動や言動は、私人がとったものにすぎないので、当時の朝鮮国は王朝とは関係がないとして、追認することもしませんでした。

信憑性に欠ける供述。

安龍福が朝鮮帰国後に王朝の官吏に対して行った供述の内容は、事実と異なる点が多く、信憑性に欠けます。

### 正確な知識を基に描かれた絵図



「小谷伊兵衛より差出候竹嶋之絵図」 所蔵: 鳥取県立博物館




江戸幕府が、1696年に鬱陵島への渡海禁止を決定するにあたって、幕府は、鳥取藩に対して鬱陵島への渡海の状態について事情を聞きました。その際、鳥取藩は、幕府に回答するため絵図を準備しました(左図)。この絵図には、鬱陵島(当時の呼称は竹島又は磯竹島)と竹島(当時の呼称は松島)が描かれています。竹島は、東西二つの島として描かれ、東側の島の浜に「船すへ場」の文字と小屋の絵が見えます。実際にこの島で漁をしていた人の知識に基づいた正確な絵図であることがわかります。

これは、鬱陵島に渡海していた大谷家・村川家が作成した絵図などを基に描かれたと考えられていますが、このような絵図や文献から、我が国が鬱陵島と竹島の存在を古くから承知していたことが確認できます。

### 資料5 鬱陵島渡海禁止老中奉書(写)

幕府より、大谷・村川両家の鬱陵島への渡海を禁止する奉書の写し(この奉書での鬱陵島の呼称は竹島)。



「竹島之書附」 1696年(元禄9年) 所蔵: 鳥取県立博物館

### 資料抜粋(現代語訳)

松平新太郎が因幡、伯耆を治めていた時申し出のあった米子の町人村川市兵衛、大屋甚吉の竹島渡海について今に至るまで漁をしてきたといえども向後(これから後は)禁止を申し付ける旨の上意があったので承知された。



鬱陵島の石碑 写真: 島根県竹島資料室

### 安龍福は何者? 今は、韓国の国民的英雄 本当は・・・? 当時の朝鮮政府は、「妄作の罪」で処罰

韓国において、安龍福は、17世紀末に2度、日本に行き、竹島が朝鮮領であることを認めさせた国民的英雄と扱われ、鬱陵島には石碑が建てられています。

確かに、安龍福が渡日した記録が残っており、その点は事実なのですが、安龍福は、朝鮮王朝が空島政策をとっていた鬱陵島において、漁をしていた漁民でした。

日本側(対馬藩)は、安龍福の帰国後、同人の渡日が朝鮮王朝の命によるものか朝鮮側に照会しました。それに対し、朝鮮王朝は、対馬藩主宛の書簡において、安龍福の行動は「妄作の罪」にあたり流刑に処したと回答し、安龍福が朝鮮王朝を代表していることを否定しました。

※対馬藩は、江戸時代、対朝鮮外交・貿易の窓口でした。



## 2 明治期における竹島の島根県編入

### 開国～明治政府による近代国家建設

19世紀後半、欧米列強がアジアに進出し、国際関係が複雑化する中で、明治政府にとって、国家の近代化を図るとともに、地方制度を確立し、周辺離島の位置づけを明確にしていくことは重要な課題でした。

### 鬱陵島の名称や場所の一時的な混乱



図①: 古くからの呼び方



図②: 19世紀後半の呼び方

図③「日本図」(右: シーボルト)

1840年(天保11年) 所蔵: 国立歴史民俗博物館  
\*1 Matsushima (I. Dagelet)  
\*2 Takasima (I. Argonaut)

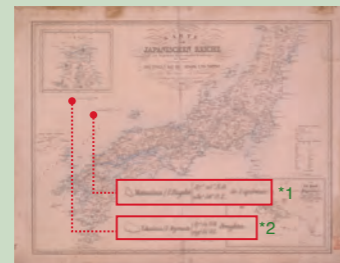
### 今の竹島は、昔は松島と呼ばれていた → 図①

日本ではかつて、現在の竹島は「松島」と呼ばれ、鬱陵島は「竹島」や「磯竹島」と呼ばれていました。

### 18世紀後半から19世紀にかけて、地理的認識が混乱— 架空の島が現れる → 図②③

1787年、フランスの航海家ラ・ペルーズが鬱陵島を「ダジュレー(Dagelet)島」と、1789年にはイギリスの探検家コルネットが鬱陵島を「アルゴノート(Argonaut)島」と名付けますが、両者が測量した鬱陵島の緯度経度にはズレがあり、その後、ヨーロッパで作成された地図には鬱陵島が別の二つの島として描かれるようになりました。

日本の諸文献から、竹島と松島のことを知っていた長崎出島の医師シーボルトは、ヨーロッパで「日本図」(1840年)を刊行するに当たり、鬱陵島と朝鮮半島の間の実在しない架空の島を「タカシマ」、現在の鬱陵島に位置する島を「マツシマ」として記載しました。その結果、それまで一貫して「竹島」「磯竹島」と呼ばれてきた鬱陵島が「松島」とも呼ばれる混乱を招くこととなったのです。



### 1880年に現地調査し確認

日本政府は、1880年の現地調査の結果、「松島」が鬱陵島であることを確認します。このようにして、鬱陵島は日本製海図などでも「松島」と表記されることとなります。1905年、当時「りゃんこ島」と呼ばれていた現在の竹島を島根県に編入する際に、鬱陵島が当時「松島」と呼ばれていたことを踏まえ、現在の竹島を「竹島」と命名しました。

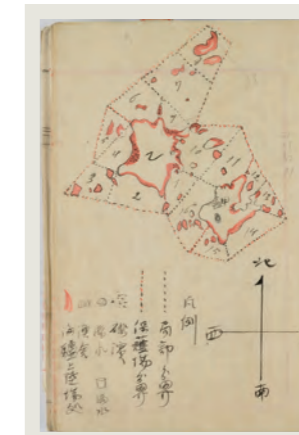
1900年頃から、民間の竹島利用が活発になり、1905年、日本政府は、閣議決定により竹島を島根県に編入し、領有意思を再確認しました。

### 1905年(明治38年)1月28日

### 民間人からの貸下願いを受けて、日本政府は、閣議決定により竹島を島根県に編入

1900年頃、竹島周辺でのアシカ漁が活発になり、間もなく過当競争が懸念されるようになりました。隠岐島民であった中井養三郎は、事業の安定化を図るため、1904年9月、内務、外務、農商務三大臣に「りゃんこ島」の貸し下げを願い出します。

中井の出願を受けた政府は、島根県からの意見聴取を行った上で、1905年1月28日、島の名前を「竹島」と定め、島根県の所属とし、隠岐島司の所管とすることを閣議決定しました。



資料6 竹島貸下願い附図(写)

1904年に、中井養三郎から政府に提出した竹島貸下願いの地図。中井は、竹島においてアシカの捕獲業者が増加し、その個体数の減少が見られることから、競争の排除、捕獲制限等を貸下げの目的として述べている。附図にはアシカの上陸場所などが示されている。

中井養三郎  
1904年(明治37年)  
所蔵: 島根県公文書センター

資料6-7



資料7 閣議決定書

### 「隠岐島ヲ距ル西北八十五哩ニ在ル無人島ヲ竹島ト名ケ島根県所属隠岐島司ノ所管ト為ス」

北緯37度9分30秒、東経131度55分、隠岐島から西北85里にある無人島(竹島のこと)は、他国の占領の形跡がなく関係書類から中井が漁猟活動を行っていることが明らかで国際法上の占領の事実が認められることから島根県の所属、隠岐島司(※)の所管として差し支えないとしている。

※隠岐島司は、隠岐島庁の長。隠岐島庁は戦前の地方制度の一つで、県知事の下で管轄区域の行政事務を所掌する機関。

内閣 1905年(明治38年)1月28日  
所蔵: 国立公文書館

### 資料抜粋

無人島所属ニ関スル件(略)北緯三十七度九分三十秒東経百三十一度五十五分隠岐島ヲ距ル西北八十五哩ニ在ル無人島ハ他國ニ於テ之ヲ占領シタルト認ムヘキ形跡ナク(略)閣議決定相成可然ト認ム

- 1849年 嘉永2年 フランスのリアンクール号(捕鯨船)が竹島を発見
- 1868年 慶応3年 王政復古の大本営(江戸幕府の終わる)
- 1868年 明治元年 明治政府樹立
- 1871年 明治4年 廃藩置県
- 1877年 明治10年 西南戦争
- 1904年9月29日 明治37年 中井養三郎が竹島の貸下願いを政府に提出
- 1905年1月28日 明治38年 竹島の島根県編入を閣議決定
- 1905年2月22日 明治38年 島根県が編入を告示

以降、漁業規則の改正や官有地台帳への登録、アシカ漁の許可等、行政権等を継続的に行使



竹島(1906年島根県調査時に大野政助氏撮影) 所蔵: 島根県立図書館

### 韓国の主張を見てみよう

### 韓国政府の主張(3) 1900年勅令第41号

### 竹島を「石島」として韓国領に編入する勅令を発出した

1900年10月24日の議政府会議で鬱陵島を鬱島と改称し、島監を郡守に改正することが決まり、この決定内容は同年10月25日高宗皇帝の裁可を受けて同27日「勅令第41号」として官報に掲載されました。

「勅令第41号」は、その第2条で「区域は鬱陵全島と竹島・石島(=独島)を管轄する」と規定することで鬱島郡の管轄区域に独島が含まれていることをはっきり示しています。

出典: 「韓国の美しい島 独島」p.24(韓国政府外交部)

### 解説

韓国は、1900年、竹島を韓国の行政区域(鬱島郡)の管轄と規定した勅令を官報掲載したと主張しています。

### 石島が竹島であることは証明されていない。

勅令の中で「石島(=独島)」と規定していると主張していますが、石島が竹島であるという根拠は示されていません。

また、この勅令の制定に際し提出された「鬱陵島を鬱島と改称して島監を郡守と改正に関する請議書」では、「該当地方は縦可八十里(約34km)で横為五十里(約21km)」としています。鬱陵島から90km近く離れた竹島は、この範囲に入っていない。



### いずれにしても、実効的な支配の証拠にはならない。

仮に、勅令41号の「石島」が竹島を指すとしても、勅令の公布後に韓国が竹島を実効的に支配した事実を示す証拠は示されておらず、韓国が領有権を確立していたということではできません。



### 3 竹島に対する継続的な行政権の行使

1905年2月22日～

#### 島根県は竹島の編入を告示。 官有地台帳に登録し竹島を詳しく調査

閣議決定を受けて島根県は、1905年2月22日に竹島の編入を県内全域に告示し、官有地台帳に登録するとともに(5月17日)、アシカ漁を島根県知事の許可漁業に指定しました。同年には島根県知事が竹島を視察し、翌1906年には島根県調査団が竹島に上陸して調査を行い、地質図を作成するなどしました。国も海軍水路部が竹島を測量するなど、竹島の管理の基礎が固まっています。

→ **資料8-10**

#### 資料8 1905年島根県告示40号

島の位置を緯度経度で示し、その島名が竹島となり、島根県所属、隠岐島司所管と定められたことを島根県下に告示した書類。




島根県知事松永武吉  
1905年(明治38年)2月22日  
所蔵:島根県公文書センター

#### 資料抜粋

北緯三十七度九分三十秒東經百三十一度五十五分隠岐島ヲ距ル西北八十五度ニ在ル島嶼ヲ竹島ト稱シ自今本縣所屬隠岐島司ノ所管ト定メラル

#### 資料9 経緯度実測原簿

1908年8月4日から5日にかけて、海軍水路部が竹島の緯度経度を実測した結果を記録した資料。



水路部(海軍省)  
1908年(明治41年)8月  
所蔵:海上保安庁海洋情報部

#### 資料抜粋

位置 朝鮮東岸竹島(隠岐国)女島 南角上  
測量年月 明治41年8月4日  
至全5日

所轄

#### 1905年5月 官有地台帳に登録

島根県の指示により隠岐島庁が竹島の面積を調査し略図を添付し報告。島根県はその内容を官有地台帳に記載。面積は、式拾参町参段参畝歩と記載。

#### 資料10 竹島官有地台帳



島根県地理係  
1905年(明治38年)5月17日 所蔵:島根県公文書センター

登記

#### 1905年6月6日 商業登記

1905年に設立された、中井養三郎を代表社員とする竹島漁獵合資会社の登記の公告(官報)。

#### 資料14

#### 官報(第6586号) 1905年6月15日

#### 資料抜粋

○商業登記  
一商号 竹島漁獵合資会社  
本店島根県周吉郡西郷町…  
目的竹島海産物製造販売  
代表社員ノ氏名中井養三郎…  
設立ノ年月日  
明治三十八年六月三日  
右明治三十八年六月六日登記


西郷区裁判所  
1905年(明治38年)6月6日  
所蔵:国立国会図書館  
(デジタルコレクション)

産業取締・許認可

#### 1905年4月14日 アシカ漁を知事の許可漁業に指定

島根県は、アシカの乱獲を防止するため、漁業取締規則を改正してアシカ漁業を知事の許可漁業とした。

#### 資料15 1905年島根県令第18号



島根県知事松永武吉  
1905年(明治38年)4月14日  
所蔵:島根県公文書センター

#### 1909年3月29日 管轄区域を勅令で指定

1909年(明治42年)に、隠岐島を島庁を置く島地に指定するとともに、竹島を隠岐島とともに改めて隠岐島庁の管轄区域に指定する勅令。正式に勅令によって隠岐島が島庁を置く島地に指定されることとなり、その管轄区域の中に竹島が明記された。

#### 資料11 明治42年勅令54号

#### 資料抜粋

朕島庁ヲ置く島地指定ノ件ヲ裁可シ茲ニ之ヲ公布セシム  
(御名御璽)  
明治四十二年三月二十九日  
(略)  
勅令第五十四号  
島庁ヲ置く島地左ノ通指定ス  
府県名 島庁名 管轄区域  
(略)  
島根県 隠岐島庁 隠岐島、竹島  
(略)

内閣 1909年(明治42年)3月29日  
所蔵:国立公文書館



課税等

#### 1906年3月1日 アシカ漁に課税

「1901年島根県令第11号」を一部改正し、新たにアシカ漁の税高を定めて税目に加えた。

#### 資料12

#### 島根県令第8号

#### 資料抜粋

漁業採藻  
外海ノ部  
鯨 漁  
海驢漁  
年税金上リ高千分ノ十五

島根県知事松永武吉  
1906年(明治39年)3月1日  
所蔵:島根県公文書センター

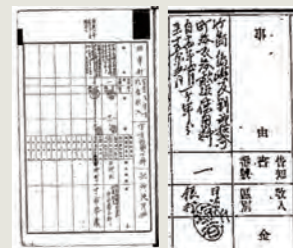


#### 1906年～ 官有地使用料徴収

中井養三郎は、官有地使用許可願いを提出し許可を取得。許可願いの提出は5年ごとに出され、使用者は官有地使用料を毎年支払い、国庫に納付された。徴収状況を記録した台帳が残存し、日本銀行に納付(4円70銭)されていたことが示されている。

#### 資料13

#### 官有物質下料



#### 資料抜粋


事由 竹島島嶼反別式拾参町参反参畝歩使用料自十四年四月至十五年三月ニ付  
収入区別 日本銀行

隠岐島庁  
1925年(大正14年)  
所蔵:島根県公文書センター

#### 1905年6月5日 アシカ漁許可鑑札を交付

島根県は、許可を願い出た中井養三郎らに竹島におけるアシカ漁を許可。鑑札を1枚交付。

#### 資料16 島根県農第1926号



島根県知事松永武吉  
1905年(明治38年)6月5日  
所蔵:島根県公文書センター

#### 1921年4月1日 竹島のノリやワカメの採取を許可

島根県は、当時の島根県漁業取締規則を改正し、アシカ漁業者に限って、竹島の一定の区域で海藻や貝の採取を行うことを許可することとした。

#### 資料17 1921年島根県令第21号



#### 資料抜粋


第十五條  
五 但書ヲ「但シ許可ヲ受ケタル海産物漁業及該漁業者カ石花菜、海苔、和布、糠糠、鮑、胎介等ヲ採取スルハ此限ニ在ラス」ニ改ム

島根県知事財部實秀  
1921年(大正10年)4月1日  
所蔵:島根県公文書センター

#### 1936年6月6日 燐鉍試掘権を許可

1935年5月、大阪鉱山監督局に竹島の燐鉍試掘願いが提出され、1939年6月6日、竹島燐鉍試掘が許可された。商工省が同年9月19日付の官報(第3813号)で公表。

#### 資料18 鉱業事項(商工省)試掘権許可



#### 資料抜粋

鉱業事項 鉱業法ニ依リ処分シタルモノ左ノ如シ  
(商工省)  
試掘願許可 登録番号:島根二、一四三  
鉱区所在地:隠岐国竹島及同地先海面  
鉱種:燐  
面積:八三、八〇〇坪  
鉱業権者住所氏名:鳥取県(略)  
許可及登録ノ月日:十四年 六月六日

商工省 1939年(昭和14年)9月19日 所蔵:島根県立図書館



# 2 サンフランシスコ平和条約における竹島の扱いと韓国の行動

## 1 終戦と平和条約締結に向けた交渉

### 終戦

連合国との間で平和条約が結ばれるまで、日本は占領下に置かれる。

### 平和条約締結に向けた交渉

1947年頃から米国は平和条約の試案の作成をはじめ、次第に米国としての草案をまとめていき、1951年4月から5月にかけて、独自に草案を作成していた英国と協議を実施。

### 米英共同草案

竹島が日本領であるとの認識を踏まえた草案が作成される。

### 韓国が修正を要請

米国は、竹島が韓国に領有されたことはなく、日本領と回答。

終戦・占領開始

条約交渉

### 1945年8月 ポツダム宣言受諾

#### ポツダム宣言(抜粋)

第8項 カイロ宣言の条項は履行せらるべく、また、日本の主権は、本州、北海道、九州及び四国並びに吾等が決定する諸小島に局限せらるべし。

#### ポツダム宣言

第二次世界大戦末期において、連合国が日本の降伏を勧告するための宣言。日本の武装解除、非軍事国化、民主化、国際社会への復帰等について述べている。ポツダム宣言は、1945年7月26日に日本に勧告され、日本政府は翌8月に受諾し終戦を迎えます。

### 連合国の動き

#### 1951年 米国草案

米国は、条約草案を関係国に示し、本格的な条約交渉が始まる。米国草案は、領土に関し、日本は朝鮮を放棄すると簡潔に規定していた。

#### 米国草案(抜粋)

朝鮮、台湾と澎湖諸島に対するすべての権利、権原及び請求権を放棄する。

#### 米国

米国は、すでに、竹島が古くから日本の領土であると認識し、関係国の一部に伝えていた。

#### 英国

英国は、日本と朝鮮の領土の境界について、明確に草案に記載すべきであるとの立場をとっていた。

#### 1951年4月25日 米英協議

日本との講和に主導的な役割を担う米国と英国は、共同草案を作成するために協議を実施。この協議では、竹島を日本の領土としない案文は採用されず。

#### 米英協議で採用されなかった案(抜粋)

第1条 日本の主権は、…韓国と対馬の間を北東方向に進み、この方向に、隠岐列島を南東に、竹島を北西にみながら、本州沿岸に沿って進み、…線に囲まれた領域内に存在するすべての島、隣接する小島及び岩に対して継続する。…



### 連合国の動き

#### 1951年5月3日 米英共同草案

協議の末、米国が示していた日本が放棄する領土のみを示す案文に、朝鮮の一部として「濟州島、巨文島及び鬱陵島の3島」を加筆することで合意。1951年5月3日米英共同草案を作成、6月改定。

#### 1951年5月3日 米英共同草案(抜粋)

#### 第二章(領域)

#### 第二条


日本国は、朝鮮(濟州島、巨文島及び鬱陵島を含む。)、台湾及び澎湖諸島に対するすべての権利、権原及び請求権を放棄し、…

#### 米国・英国

米国案に3島を追加する形で朝鮮の放棄に関する条文がまとまる。

#### 資料1

#### 米英共同草案



1951年(昭和26年)5月3日  
所蔵:英国国立公文書館  
提供:(公財)日本国際問題研究所

### 韓国の動き

#### 1951年7月19日 改定米英共同草案に対し、韓国が米国に修正を要請

#### ①竹島を韓国領とすること

韓国は、日本が朝鮮の一部として放棄する島嶼に竹島(文中は Dokdo)とバラン島を追加することを米国に要請。

No!

#### ②マッカーサー・ラインの維持

韓国は、マッカーサー・ライン(占領下における日本人の漁業等の操業可能な範囲を示す境界)を条約発効後も維持することも要請。

No!

### 米国の動き

#### 1951年8月10日 米国が韓国の要請を拒否(いわゆるラスク書簡)

#### ①竹島は朝鮮の一部であったことはない


竹島は「我々の情報によれば、朝鮮の一部として取り扱われたことが決してなく、1905年ごろから日本の島根県隠岐支庁の管轄下にある…」として米国は韓国の要請を拒否。

#### ②公海漁業に関する規定は入れられない

「公海上の漁業管理に関する規定を条約に盛り込もうとすると条約締結が遅延するので不可」、「マッカーサー・ラインは条約発効まで有効。その間に日本と漁業協定交渉をする機会がある」として米国は韓国の要請を拒否。

#### 資料3 アチソン國務長官宛て書簡

平和条約草案に関する韓国の要請(1951年7月19日付け韓国大使からアチソン國務長官宛ての書簡)。



1951年(昭和26年)7月19日  
所蔵:米国国立公文書館

#### 資料抜粋

第2条(a)の修正 confirms that it renounced on August 9, 1945, all right, title and claims to Korea and the islands which were part of Korea prior to its annexation by Japan, including the islands, Quelpart, Port Hamilton, Dagelet, Dokdo and Parando  
第9条[漁業協定]の最後に挿入 Pending the conclusion of such agreements existing realities such as the MacArthur Line will remain in effect

1945年8月  
昭和20年

ポツダム宣言受諾:終戦

1951年3月  
昭和26年

条約予備的協議

1951年4月25日-5月4日  
昭和26年

米英協議

1951年6月  
昭和26年

改訂米英共同草案

1951年7-8月  
昭和26年

韓国要請・米国回答(ラスク書簡)

### 日本での動き

#### 連合国総司令部覚書(SCAPIN)第677号

#### 1946年1月 行政権の一時停止(1952年4月失効)

連合国軍最高司令官総司令部は、日本政府の行政範囲を指定された周辺島嶼までに限定し、その範囲から竹島を除外。  
※「ポツダム宣言第8項に述べられている諸小島の最終的決定に関する連合国の政策を示すものと解釈されてはならない」と規定(第6項)

占領中の行政権停止やマッカーサー・ラインは、日本の領土の決定には関係ありませんでした。

#### 連合国総司令部覚書(SCAPIN)第1033号


#### 1946年6月 竹島への接近禁止(1952年4月解除)

さらに、日本の漁業及び捕鯨許可区域(いわゆるマッカーサー・ライン)に関する文書を出発し、竹島への接近、接触を明示的に禁止。  
※「この許可は、当該区域又はその他のいかなる区域に関しても、国家統治権、国境線又は漁業権についての最終的決定に関する連合国の政策の表明ではない」と規定(第5項)

### 米英協議の合意

1951年4月25日から5月4日にかけて、ワシントンで集中的に行われた米英協議のうち、第7回協議において、米英双方の代表団は「日本が主権を放棄する領土のみを特定する」ことが望ましい旨を合意し、米国草案の朝鮮放棄規定に、「濟州島、巨文島及び鬱陵島の3島を挿入」する必要があることを確認。

#### 資料2 米英協議議事録




#### 資料抜粋(訳)

米英双方の代表団は、日本が主権を放棄する領土のみを特定することが望ましい旨合意した。この関係で、米国の第3条は、濟州島、巨文島及び鬱陵島の3島の挿入を必要とするであろう。

1951年(昭和26年)5月2日 所蔵:英国国立公文書館

### 米国の回答

平和条約草案に関する韓国の要請(1951年7月19日付け及び8月2日付け書簡)に対する米国の回答(1951年8月10日付け)。竹島は「朝鮮の一部として取り扱われたことが決してなく、…かつて朝鮮によって領有権の主張がなされたとは見られない」として、韓国の主張を明確に否定。



1951年(昭和26年)8月10日 所蔵:米国国立公文書館

#### 資料4 米国の回答(いわゆるラスク書簡)

#### 資料抜粋

…As regards the island of Dokdo, otherwise known as Takeshima or Liancourt Rocks, this normally uninhabited rock formation was according to our information never treated as part of Korea and, since about 1905, has been under the jurisdiction of the Oki Islands Branch Office of Shimane Prefecture of Japan. The island does not appear ever before to have been claimed by Korea. …

#### 資料抜粋(訳)

ドク島または竹島ないしリアンクール岩として知られる島に関しては、この通常無人である岩島は、我々の情報によれば朝鮮の一部として取り扱われたことが決してなく、1905年頃から日本の島根県隠岐島支庁の管轄下にある。この島は、かつて朝鮮によって領有権の主張がなされたとは見られない。

## 2 平和条約の署名・発効と韓国がとった行動

### 平和条約署名

韓国の条文修正要請は通らず、竹島=日本領を確認。

条約署名

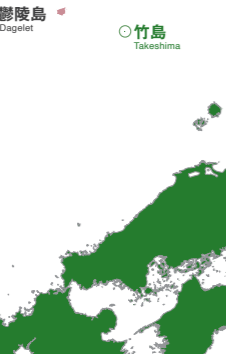
### 1951年9月8日 サンフランシスコ平和条約署名

本州、北海道、九州、四国以外の日本の島嶼が決定した。



#### サンフランシスコ平和条約

第二章(領域)  
第二条  
(a) 日本国は、朝鮮の独立を承認して、**濟州島、巨文島及び鬱陵島**を含む朝鮮に対するすべての権利、権原及び請求権を放棄する。



1951年9月8日  
昭和26年  
サンフランシスコ平和条約 署名

### 李承晩ライン

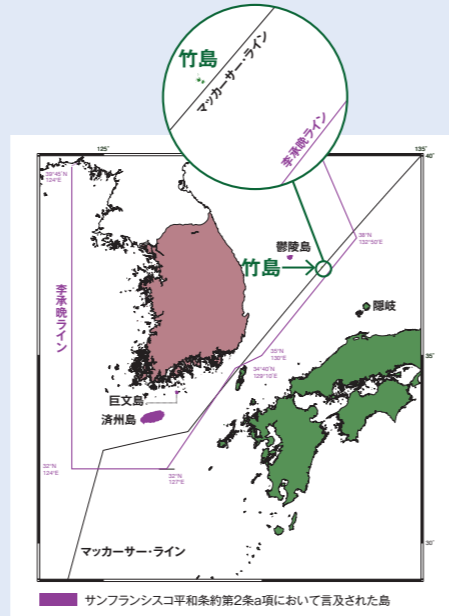
要請が聞き入れられなかった韓国は、強硬手段を発動、日米等は抗議。

#### 韓国の動き

### 1952年1月18日 韓国大統領が「海洋主権宣言」

李承晩韓国大統領は「海洋主権宣言」を发出し、いわゆる李承晩ラインを公海上の広範な海域に一方的に設定するとともに、同ライン内に竹島を取り込んだ。

その後、同ラインを侵犯したとして日本漁船を拿捕する事案が濟州島南方の漁場を中心に多数発生するようになり、船員が抑留されるなど問題が深刻化。



#### 日本、米国ほか

日本(1952年1月28日)のほか米英等各国は、同宣言に対して公海自由の原則に反するとして抗議。日本は、併せて韓国の竹島に対する領有権主張に抗議。

### 条約発効

日本人の竹島渡航が再開するも韓国側の妨害、海保巡視船に対する銃撃事件が発生。

条約発行 日本の主権回復

### 1952年4月28日 サンフランシスコ平和条約発効

日本は独立を回復し、SCAPIN-677等、連合国軍最高司令官総司令部による措置も終了。その後、竹島は爆撃訓練区域として米軍に提供。

1952年 竹島、米軍爆撃訓練区域指定  
7月26日 (竹島への渡航はできず)

1953年 爆撃訓練区域指定解除  
3月19日

### 韓国による不法占拠

韓国は海洋警察隊を派遣し竹島を不法占拠。米英とも、サンフランシスコ平和条約によって竹島が日本領であるとの見解。

韓国が竹島を不法占拠

#### 日本の動き

### 1953年6月~ 竹島への渡航が再開

爆撃訓練区域の指定解除を受け、島根県は竹島における漁業を許可し、竹島やその周辺海域で操業開始。一方で、韓国人による竹島不法上陸が確認され、その取締を実施。



山陰新報記事  
(1953年7月14日)  
所蔵: 島根県立図書館

### 1953年7月~ 海保巡視船へくら銃撃事件

1953年7月12日、竹島近くで海上保安庁第8管区海上保安本部境海上保安部の巡視船「へくら」が、数十発銃撃を受ける事件が発生。

#### 日本と韓国の間の口上書の往復

海上保安庁巡視船へくらに対する銃撃事件の翌日、日本は、韓国に抗議。その後、自国の領有根拠に関する見解を添付した口上書の往復が始まる。日韓双方とも、歴史的にも国際法上も竹島が自国の領土であると主張。

#### 主な口上書(見解)の往復

日本	韓国
① 1953年7月	① 1953年9月
② 1954年2月	② 1954年9月
③ 1956年9月	③ 1959年1月
④ 1962年7月	④ 1965年12月

#### 合同調査の実施

1953年6月22日から6月28日にかけて海上保安庁第八管区海上保安本部が竹島周辺密航・密漁取締を実施した。竹島上陸直後、韓国人6名を発見し取り調べを行い、竹島は日本領土であり、不法入国及び漁業違反であることを伝え退去するよう警告した。しかし韓国人はその場に動力船を有しておらず、迎えの船が来次第帰ることを確約させた。

#### 資料6

### 島根県、海上保安庁合同調査写真

1953年(昭和28年)6月27日  
所蔵: 島根県竹島資料室



1954年6月  
昭和29年  
韓国が海洋警察隊を竹島に派遣  
不法占拠の体制が固まる

#### 海洋主権宣言に対する米国の抗議

米国は韓国に対し、韓国の海洋主権宣言がすべての国に認められる公海上の権利を侵害することになるとの深い懸念を示しつつ、このような宣言が認められるのであれば、どの国でも一方的に宣言を发出することで公海を領海に転換することが可能になってしまう等指摘した。

#### 資料5 米国の抗議

##### 資料抜粋

No. 167  
American Embassy,  
Pusan, February 11, 1952.

Excelsior:  
I have the honor to advise Your Excellency that the Government of the United States of America has taken note of the Proclamation issued by the President of the Republic of Korea on January 18, 1952 regarding Korean sovereignty over the continental shelves and certain water areas adjacent to the mainland and insular coasts of the Republic of Korea.  
I am directed to inform Your Excellency that the Government of the United States of America regards with deep concern the acquisition of this Proclamation. If carried into execution, this Proclamation would bring within the exclusive jurisdiction and control of the Republic of Korea wide ocean areas which have hitherto been regarded as high seas by all nations, and would in these waters and in the air spaces above supplant the free and untrammelled navigation of foreign vessels and aircraft to such control as the Republic of Korea, in the exercise of the sovereignty claimed, might apply. The disclaimer in Paragraph 4 does not lessen the concern of the United States Government since by the assertion of sovereignty, freedom of navigation in these areas might be claimed to be a privilege granted to [sic] the Republic of Korea rather than a right deriving from international law.  
Although the Proclamation purports to be supported by well-established international precedents, my Government is not aware of any accepted principle of international law which would qualify as a legitimate precedent for this purported extension of Korean sovereignty. In this regard, my Government

wishes to call to the attention of the Republic of Korea, that, unlike the two Proclamations issued by the President of the United States of America on September 28, 1945 concerning United States policy with respect to the resources of the continental shelf and the conservation of contiguous high seas fisheries, the Korean Proclamation relates to Korean national sovereignty over the areas specified therein. The two United States Proclamations did not contemplate, nor in fact effect, any extension of the pre-existing territorial waters of the United States. On the contrary, the one has specific reference to the natural resources of the subsoil and sea bed rather than to the subsoil and sea bed so, while the other relates only to the maintenance of the productivity of the fishery resources in contiguous high seas and provides for joint action where necessary or more other states also have an interest in a fishery to be conserved.  
With the foregoing considerations in mind, the Government of the United States of America desires to inform the Government of the Republic of Korea that it reserves all its interests and the interests of its nationals and vessels under the provisions of the Korean Proclamation in question, and under any measures designed to carry them into execution.  
Accept, Excellency, the renewed assurances of my most distinguished consideration.

His Excellency  
Yung-hai Pyun,  
Minister of Foreign Affairs,  
Republic of Korea.

1952年(昭和27年)2月11日 所蔵: 韓国外交史料館

##### MEMORANDUM

Part I: The United Government is very much interested in seeing a just and equitable settlement of the fishing problem and the other outstanding problems between Japan and Korea but believes that this is primarily a matter to be worked out between the two countries in the forthcoming negotiations. It is hoped that moderation on both sides and recognition of the community of interest between the two nations will lead to an equitable settlement.  
Part II: The following is relevant international law and other background material.  
1. The term "national sovereignty" denotes complete jurisdiction for all purposes.  
2. The term "territorial waters" is derived from the fact that the littoral state has sovereignty over it. This distinguishes territorial waters from the high seas over which no nation has sovereignty.  
3. Despite the Republic of Korea disclaimer, the Republic of Korea Proclamation is in effect equivalent to the claim that any nation can, by proclamation, convert the high seas into territorial waters.  
(text omitted)

#### 米国の見方：ヴァン・フリート特命大使報告書

平和条約の起草過程において、米国は、韓国の要求にもかかわらず、竹島は日本の領土にとどまり、日本が放棄する島には含まれないと結論。竹島問題は国際司法裁判所に付託して解決すべきであると米国は韓国に非公式に提案。

#### 資料7 ヴァン・フリート特命大使報告書



##### 資料概要


ジェームズ・ヴァン・フリート大統領特命大使は、1954年(昭和29年)4~7月にかけて、アジア各国を訪問し調査を実施。同年10月4日にアイゼンハワー米大統領に報告書を出す。報告書には、各国の軍備状況等に関する報告と米国のとるべき政策に関する提言が含まれている。

1954年(昭和29年)9月30日  
所蔵: 米国国立公文書館

#### 英国の見方：在日英国大使館発本国宛電報

「サンフランシスコ平和条約第2条の下で、竹島は間違いなく日本の領土の一部を形成している。」との見方を本国外務省に報告。

#### 資料8 在日英国大使館本国宛電報



##### 資料概要

巡視船「へくら」が韓国側から銃撃される事件翌々日の14日、日本の閣議で岡崎外相が竹島問題の解決のため英米両政府に仲介を依頼するという発言があり、これを受け、在東京英国大使館が竹島問題に関する説明(報告)を本国外務省宛に行った際の電報。

1953年(昭和28年)7月15日  
所蔵: 英国国立公文書館



### 3 国際法に基づく平和的解決を目指す日本の取組

#### 日本の動き

1954年9月～

#### 韓国に対し、国際司法裁判所への付託を提案

1954年、1962年、2012年に提案したが、韓国側は拒否。なお、韓国は米国からも国際司法裁判所への付託を提案された（ヴァン・フリート報告）。

#### 日本の基本的な立場

- 竹島は、歴史的事実に照らしても、かつ国際法上も明らかに日本固有の領土です。
- 韓国による竹島の占拠は、国際法上何ら根拠がないまま行われている不法占拠であり、韓国がこのような不法占拠に基づいて竹島に対して行ういかなる措置も法的な正当性を有するものではありません。
- 日本は竹島の領有権をめぐる問題について、国際法にのっとり、冷静かつ平和的に紛争を解決する考えです。

#### 国際社会の法と秩序を尊重する日本の対応

日本は、領土・主権をめぐる情勢について、国際社会の法と秩序を尊重しながら、それぞれの事案の性質に応じて、適切な対応をとるようしてきました。

竹島に関しては、以下の事案の性質とそれに応じた対応を取っています。

竹島	
事案の性質	<p><b>領土問題が存在</b></p> <p>竹島は日本固有の領土であるが、韓国による不法占拠が継続している。</p> <p>日韓間では、1950年・60年代に、口上書を往復し、相互に主張を伝達し合った。</p> <p>日本は、二国間では解決が期待できないため、国際司法裁判所への付託を1954年、1962年、2012年に提案してきた。</p> <p>これに対し、韓国は、提案を拒否している。</p>
これまでの経緯	
日本の対応	<p>国際法にのっとった解決を追求。</p> <p>韓国の不法占拠に対する抗議を継続。</p>

#### 国際裁判によって領土紛争を解決した例

国際社会においては、国家間の領土に関する争いを国際裁判によって、国際法に基づき平和的に解決した事例が多数存在します。

判決年	事件名	裁判所(付託根拠)	当事国	判決
1928	バルマス島事件	仲裁裁判	米国 対 オランダ	オランダに帰属
1931	クリッパートン島事件	仲裁裁判	メキシコ 対 フランス	フランスに帰属
1933	東部グリーンランド事件	常設 国際司法裁判所 (選択条項)	デンマーク 対 ノルウェー	デンマークに帰属
1953	マンキエ・エクレオ事件	国際司法裁判所 (特別合意)	フランス/イギリス	イギリスに帰属
2002	リギタン島・シバダン島主権事件	国際司法裁判所 (特別合意)	インドネシア/マレーシア	マレーシアに帰属
2008	ペドラ・ブランカ事件	国際司法裁判所 (特別合意)	マレーシア/シンガポール	シンガポールに帰属 ただし、ミドルロックスはマレーシアに帰属

#### 証拠資料を見る際のポイント

国と国との間で領有権に関する主張が対立する場合、自国の主張の正当性を示すため、多くの証拠資料が提示されます。ここでは、そのような証拠資料に対して、自分の目で見て考えるためのいくつかのポイントを示してみます。

ポイント 1	<p><b>資料が示す内容の有効性</b></p> <p>示された資料が、国際裁判等において有力な証拠として認められ得るものといえるか。</p> <p>個々の事件に特有の事情があり得ますが、これまでの判例等からは、右記のような傾向が指摘できます。</p>	○ 有力な証拠と認められ得るもの	✗ 認められる可能性が低いもの
(例)		<ul style="list-style-type: none"> <li>● 自国の古い地図に島が掲載されている。</li> <li>● 自国の領土から島が肉眼で見える。</li> <li>● 島の向こうで海の色が変わることがある。</li> <li>● 政府の要人が島の近くを通った。</li> </ul>	
ポイント 2	<p><b>資料が示す内容の正確性</b></p> <p>示された証拠資料が、正確な情報に基づく内容であるといえるか。</p> <p>資料に書かれている内容が、口承や伝説に基づいていたり、測量のズレがあるなど事実といえない場合があります。例えば、江戸時代末期から明治時代初期にかけて作成された日本海の地図には鬱陵島の緯度経度の測量ズレによりアルゴノート島とよばれる存在しない島が描かれることもありましたが(5頁コラム参照)。特に古文書の場合には、注意が必要です。</p>	ポイント 3	<p><b>資料の解釈の正確性</b></p> <p>示された証拠資料に基づいて行われる主張が、証拠資料の正確な解釈に基づくものといえるか。</p> <p>資料に書かれている内容と導こうとする結論の因果関係が希薄であったり、前後の文脈や他の関連資料などと照合すると適当な解釈と言えない場合などがあります。特に、古地図や古文書の解釈は、判断が難しくなることが多く、専門家の見解が分かれることもあります。</p>